




КООРДИНАТЕН РЕГИСТЪР НА БОРДЮРНИТЕ ЛИНИИ
КООРДИНАТНА СИСТЕМА БГС 2005


Крива №	R (m)	Дължина (m)	НК		Проектна кота	СК		Проектна кота	КК		Проектна кота
			У	Х		У	Х		У	Х	
1	1.75	3.18	339810.4475	4690922.8160	940.41	339809.0276	4690923.4110	940.38	339808.6272	4690924.8976	940.35
2	2.30	3.30	339849.3616	4690917.0873	940.67	339850.9058	4690916.6089	940.68	339851.7537	4690915.2324	940.68
3	2.00	3.30	339859.0027	4690917.6535	940.74	339857.5490	4690916.9594	940.71	339857.5490	4690916.9594	940.68
4	8.00	1.00	339856.9953	4690914.9236	940.66	339857.0196	4690914.4645	940.64	339857.0702	4690914.0075	940.63
5	1.75	2.74	339937.9839	4690930.5898	942.57	339939.1834	4690931.1756	942.58	339939.6208	4690932.4411	942.59
6	7.00	10.99	339923.7599	4690921.6768	942.12	339928.8250	4690919.9456	942.27	339931.1935	4690915.1423	942.25
7	2.50	3.94	339944.7638	4690922.1988	942.70	339943.0467	4690921.3581	942.65	339942.4258	4690919.5421	942.60

ЗАБЕЛЕЖКА :

В УЧАСТЪКА ОТ П.Т. 0 ДО КМ П.Т. 13 СЕ ИЗПЪЛНЯВА
НОВ ТРОТОАР И НОВ БОРДЮР В ЛЯВО, КАКТО СЛЕДВА:
– НОВИЯТ БЕТОНОВ БОРДЮР СЕ ИЗПЪЛНЯВА 18/35/50
– НОВИЯТ ТРОТОАР Е ОГРАНИЧЕН ОТКЪМ ПРИЛЕЖАЩИТЕ ИМОТИ
С ВОДЕЩИ БЕТОНОВИ ИВИЦИ 20/10/50
– НОВИЯТ ТРОТОАР, ОГРАНИЧЕН МЕЖДУ БЕТОНОВИЯ БОРДЮР
18/35/50 И ВОДЕЩИТЕ БЕТОНОВИ ИВИЦИ 20/10/50
СЕ ИЗПЪЛНЯВА ОТ УНИПАВАЖ – 8см, ПЯСЪК – 5см И
ТРОШЕНОКАМЕННА ОСНОВА – 25см.

ЛЕГЕНДА:

- | | |
|---|--|
|  | НАЧАЛО (КРАЙ) РАМПА ЗА ПОНИЖЕНИЕ НА БОРДЮРИТЕ |
|  | ТРОТОАР ОТ УНИПАВАЖ |
|  | ПРИВРЪЗКА КЪМ СЪЩЕСТВУВАЩА НАСТИЛКА
НА ПЛАТНОТО ЗА ДВИЖЕНИЕ |

<p>Договор № ОСК24-ДГ55-28/13.09.2024г. с предмет: „Изготвяне на инвестиционни проекти, както и на свързаните с тях предварителни (предпроектни) проучвания и задания за проектиране за изграждане, реконструкция, рехабилитация, основен ремонт, мониторинг и поддръжка на елементите на техническата инфраструктура“</p>			
ОБЕКТ:		<p>Ремонт на тротоарна настилка по ул.“Македония“ - едностранно северотротоар в обхвата от кръстовището с ул.“Житна Чаршия“ до кръстовището с ул.“Васил Левски“, (ОТ514 - ОТ83 -ОТ82 - ОТ81-ОТ48) включващ и западен тротоар на общински паркинг в гр.Самоков, общ.Самоков</p>	
ВЪЗЛОЖИТЕЛ:			ОБЩИНА САМОКОВ
ИЗПЪЛНИТЕЛ:		ДЗЗД „ЛЕНДПРОЕКТ-ДИКРАС“	
ЧЕРТЕЖ:		Геометрично решение	
ПРОЕКТАНТИ	Проектант:	инж. Людмил Коларов	Фаза: ТП
			Част: Пътни работи
			Масщаб: 1:500
			Чертеж: № 2.1
	УПРАВИТЕЛ:	инж. Даниела Коларова	Дата: 01.2025
<p>Копирането, сканирането, коригирането както и каквито и да е други форми на размножаване на чертежа не може да бъде извършено без съгласието на проектантите!</p>			